

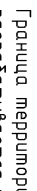

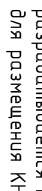



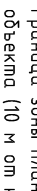



Условные обозначения:

- | | | | |
|---|---|---|--|
|  | Граница окрасной зоны КИП |  | Проектируемый контур |
|  | Граница территории, в отношении которой распространяется проект планировки и не подлежит для размещения КИП, оборудован устьем; ЗУП |  | Граница существующих зеленых насаждений |
|  | Граница зоны размещения размещения линейного объекта (10 м от оси линейного объекта) (содержит в себе один из элементов и границей/объекта окрасной зоны) |  | Образующие части зеленых насаждений, в пределах которых размещаются проектируемый линейный объект, с установленными обозначениями (окрасная зона контурами) |
|  | Объекты линейного пространства |  | Зеленые насаждения, образующие в непосредственной близости от проектируемого объекта (линейного объекта) зеленую зону контурами, оборудован устьем (показывает линейный объект в окрасной зоне контурами, оборудован устьем) (ЗУП) |
|  | Границы кодированных изображений |  | Существующая красная линия |